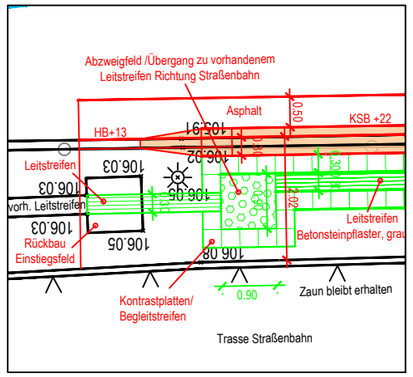

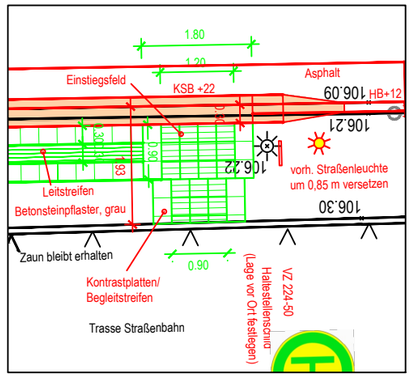

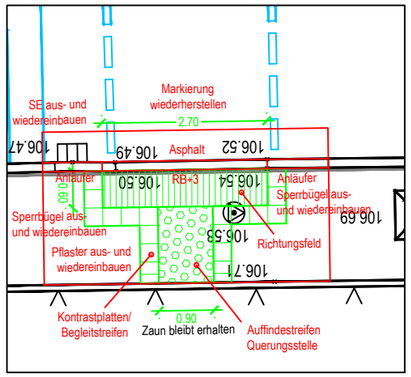

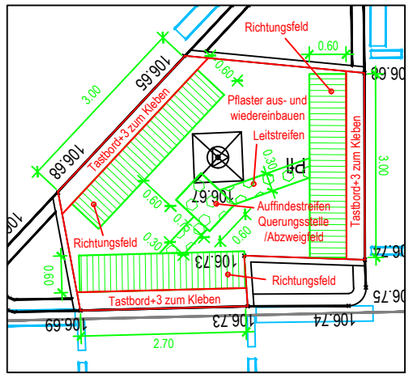

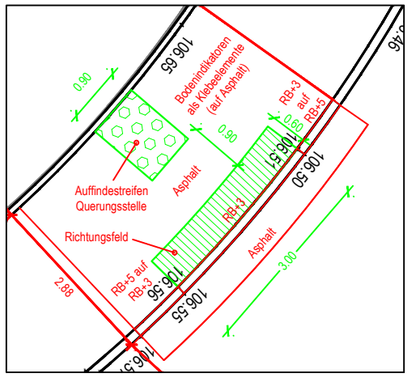

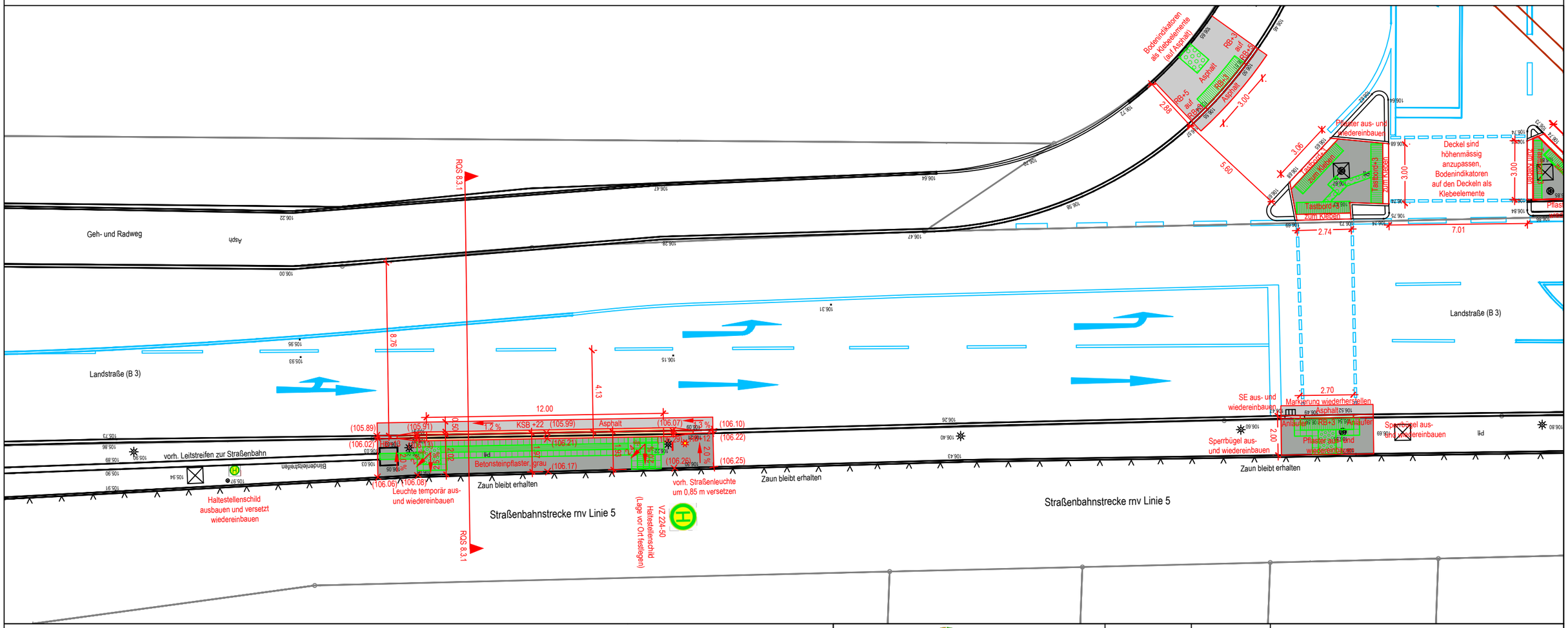

LEGENDE

- Kataster Bestand
- Straßenbau Bestand
- Straßenbau Planung
- Kanalisation MW Bestand
- Kanalisation RW Bestand
- Kanalisation SW Bestand
- Wasserversorgung Bestand
- Beleuchtung Bestand
- Strom NS Bestand
- Strom MS Bestand
- Telekommunikation Bestand
- Gasversorgung Bestand
- Leerrohr Fibernet Bestand
- Schutzrohr Bestand
- Rinnenplatten Planung
- Busbordstein Planung
- Blindenleitsystem Rippenplatten Planung
- Blindenleitsystem Noppenplatten Planung
- Gehweg Pflaster, grau Planung
- Gehweg Pflaster, rot Planung
- Fahrbahn Asphalt Planung
- Grünfläche Planung

Planer:
SCHULZ Ingenieurbüro
Beratung - Planung - Bauleitung
Beethovenstraße 6, 69493 Hirschberg
Tel. 06201/5072-41
E-Mail: mail@ib-eschulz.de

Maßstab: 1:200

Auftraggeber: Gemeinde Hirschberg

Nr.	Art der Änderung	Datum	Zeichen
6			
5			
4			
3			
2			
1			

Nur zur Ausschreibung gültig.

Datei: 009_PLE_Gro_alle_HST_Ausschreibung.dwg
Layout: 6.3.1 - Gro_Süd_Ostseite
Plotdatum: Mittwoch, 24. Juni 2026

Maße sind vor Ort zu prüfen

Ausschreibungsplan

Stand-Aktuell	Blatt Nr.
001	6.3.1

bearb.: Fischer
gez.: Fischer
gepr.:

Projekt :
Barrierefreier Ausbau von Bushaltestellen

HST Großsachsen Süd - Ostseite
Gestaltungsplan mit Details (Blindenleitsystem)

Datum: 24.06.2026
Pr. Nr.: 040.112

Pfad: T:\Hirschberg\Hirschberg\Projekte\040.112_Barrierefreie_Bushaltestellen\CAD\Entwurfsplanung\Lagepläne_u_Details\Lagepläne\Großsachsen